



**ŠIRVINTŲ RAJONO SAVIVALDYBĖS
ADMINISTRACIJOS DIREKTORIUS**

**ĮSAKYMAS
DĖL TERITORIJOS (PLOTAS – APIE 2,6 HA) DIRŽIONIŠKIŲ K., JAUNIŪNŲ SEN.,
ŠIRVINTŲ R. SAV., DETALIOJO PLANO RENGIMO INICIJAVIMO SUTARTIES
PAGRINDU ORGANIZAVIMO IR PLANAVIMO DARBŲ PROGRAMOS
PATVIRTINIMO**

2025 m. liepos d. Nr.
Širvintos

Vadovaudamasi Lietuvos Respublikos vietos savivaldos įstatymo 34 straipsnio 6 dalies 5 punktu, Lietuvos Respublikos teritorijų planavimo įstatymo 24 straipsnio 5 dalimi, Kompleksinio teritorijų planavimo dokumentų rengimo taisyklių, patvirtintų Lietuvos Respublikos aplinkos ministro 2014 m. sausio 2 d. įsakymu Nr. D 1-8 „Dėl Kompleksinio teritorijų planavimo dokumentų rengimo taisyklių patvirtinimo“, 244, 258 punktais, 256 punkto 256.3.2 papunkčiu, Širvintų rajono savivaldybės administracijos direktoriaus 2025 m. birželio 4 d. įsakymu Nr. 9-386 „Dėl pritarimo teritorijos (plotas – apie 2,6 ha) Diržioniškių k., Jauniūnų sen., Širvintų r. sav., detaliojo plano rengimo iniciatyvai“ ir Širvintų rajono savivaldybės administracijos direktoriaus 2025 m. birželio 18 d. įsakymu Nr. 9-435 „Dėl teritorijos (plotas – apie 2,6 ha) Diržioniškių k., Jauniūnų sen., Širvintų r. sav., detaliojo plano rengimo inicijavimo sutarties pagrindu pradžios ir planavimo tikslų nustatymo“:

1. O r g a n i z u o j u teritorijos (plotas – apie 2,6 ha) Diržioniškių k., Jauniūnų sen., Širvintų r. sav., detaliojo plano rengimą inicijavimo sutarties pagrindu.

2. T v i r t i n u teritorijos (plotas – apie 2,6 ha) Diržioniškių k., Jauniūnų sen., Širvintų r. sav., detaliojo plano rengimo planavimo darbų programą (pridedama).

3. P a v e d u Architektūros ir kraštotvarkos planavimo skyriui eiti teritorijų planavimo dokumento rengimo organizatoriaus pareigas.

Šis įsakymas gali būti skundžiamas Lietuvos Respublikos administracinių bylų teisenos įstatymo nustatyta tvarka.

Administracijos direktorė

Ingrida Baltušytė

Parengė

Architektūros ir kraštotvarkos planavimo skyriaus vedėjo
pavadootoja

Dalia Kunevičienė

Architektūros ir kraštotvarkos planavimo skyriaus vedėja

Deimantė Oršauskaitė

SUDERINTA:

Teisės, personalo ir civilinės metrikacijos skyriaus
vedėjo pavadootoja

Vaida Šeipūnė

Teisės, personalo ir civilinės metrikacijos skyriaus
vyriausioji specialistė

Rima Nainienė

PATVIRTINTA

Širvintų rajono savivaldybės
administracijos direktoriaus
2025 m. d. įsakymu Nr.

**TERITORIJOS (PLOTAS – APIE 2,6 HA) DIRŽIONIŠKIŲ K., JAUNIŪNŲ SEN.,
ŠIRVINTŲ R. SAV., DETALIOJO PLANO RENGIMO PLANAVIMO DARBŲ
PROGRAMA**

1. Detaliojo plano rengimo pagrindas: Širvintų rajono savivaldybės administracijos direktoriaus 2025 m. birželio 4 d. įsakymas Nr. 9-386 „Dėl pritarimo teritorijos (plotas – apie 2,6 ha) Diržioniškių k., Jauniūnų sen., Širvintų r. sav., detaliojo plano rengimo iniciatyvai“ ir Širvintų rajono savivaldybės administracijos direktoriaus 2025 m. birželio 18 d. įsakymas Nr. 9-435 „Dėl teritorijos (plotas – apie 2,6 ha) Diržioniškių k., Jauniūnų sen. sen., Širvintų r. sav., detaliojo plano rengimo inicijavimo sutarties pagrindu pradžios ir planavimo tikslų nustatymo“.

2. Planavimo organizatorius: Širvintų rajono savivaldybės administracijos direktorius, Vilniaus g. 61, Širvintų m., tel. Nr. (0 382) 51 590, faksas (0 382) 30 270, el. p. savivaldybe@sirvintos.lt (toliau – organizatorius).

3. Planuojamos teritorijos (sklypų) plotas ir adresas: teritorija apie 2,6 ha Diržioniškių k., Jauniūnų sen., Širvintų r. sav. (schema pridedama).

4. Planavimo iniciatorius: UAB „Viridi“ (toliau – iniciatorius).

5. Detaliojo plano rengėjas: pasirenka iniciatorius.

6. Nagrinėjama teritorija: nenustatoma.

7. Planavimo tikslai ir uždaviniai:

7.1. pakeisti žemės sklypo (kad. Nr. 8905/0001:434) ribas ir plotą, žemės sklypą padalinti į atskirus žemės sklypus, pakeisti žemės naudojimo paskirtį iš žemės ūkio į kitą – vienbučių ir dvibučių gyvenamųjų pastatų teritorijų, susisiekimo ir inžinerinių tinklų koridorių teritorijų, atskirųjų želdynų teritorijų naudojimo būdus;

7.2. vadovaujantis Širvintų rajono savivaldybės teritorijos bendrojo plano sprendiniais, naujai planuojamiems žemės sklypams nustatyti užstatymo žemės sklypų tvarkymo ir naudojimo režimus bei statybos reglamentus;

7.3. nustatyti planuojamos teritorijos aprūpinimo inžineriniais tinklais būdus, numatyti inžinerinės infrastruktūros koridorius, suplanuoti reikalingas susisiekimo komunikacijas.

8. Papildomi reglamentai: nenustatomi.

9. Tyrimai ir galimybių studijos: neatliekami.

10. SPAV reikalingumas: neatliekamas.

11. Atviras konkursas geriausiai urbanistinei idėjai atrinkti: nereikalingas, urbanistinė idėja nereikalinga.

12. Detaliojo plano rengimo etapai: parengiamasis, rengimo, baigiamasis.

13. Detaliojo plano koncepcijos rengimas: nerengiama.

14. Sprendinių profesinis vertinimas: nereikalingas.

15. Viešumo užtikrinimas: detaliojo plano rengimo viešinimo procedūros atliekamos teisės aktuose nustatyta tvarka. Procedūras užtikrina organizatorius ir iniciatorius.

16. Derinimo procedūra: detalų planą derinti su planavimo sąlygas išdavusiomis institucijomis ir nustatyta tvarka kompleksiskai Teritorijų planavimo komisijoje per teritorijų planavimo dokumentų rengimo informacinę sistemą (TPDRIS).

17. Kiti reikalavimai: trūkstamus planavimui pradinius duomenis organizatorius paveda surinkti rengėjui. Detalų planą rengti ant skaitmeninių žemėlapių, panaudojant M 1:500–M 1:1000 duomenis (detaliojo plano rengėjas gali papildomai naudoti ir kitus mastelius), organizatoriui pateikti brėžinių skaitmeninę kopiją (dwg. ir pdf. formatu) ir vieną suderinto detaliojo plano dokumentacijos egzempliorių kartu su Valstybinės teritorijų planavimo ir statybos inspekcijos prie Aplinkos ministerijos Vilniaus teritorijų planavimo ir statybos valstybinės priežiūros skyriaus teritorijų planavimo dokumento patikrinimo akto teigiama išvada.

18. Suplanuotų urbanistinių struktūrų vizualizacija 3D formatu: nerengiama.

PRIEDAS. Schema, 1 lapas.


Parengė:

Architektūros ir kraštotvarkos planavimo skyriaus

vedėjo pavaduotoja

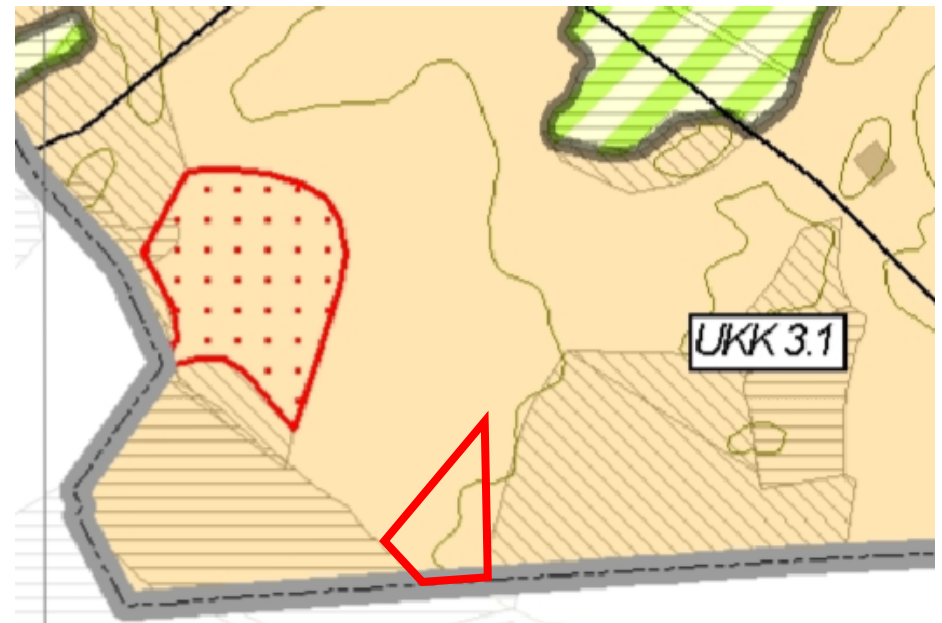
Dalia Kunevičienė


Planuojama teritorija

 Planuojamos teritorijos riba
Teritorijos plotas - apie 2,600 ha

Ištrauka iš Širvintų rajono savivaldybės teritorijos bendrojo plano, patvirtinto 2009 m. gegužės 29 d. Širvintų rajono savivaldybės tarybos sprendimu Nr. 1-117 (TPD reg. Nr. T00002871):

Ištrauka iš Širvintų rajono savivaldybės teritorijos kraštovaizdžio tvarkymo specialiojo plano, patvirtinto Širvintų rajono savivaldybės administracijos direktoriaus 2014 m. gruodžio 19 d. įsakymu Nr. 9-962 (TPD reg. Nr. T00075000):



Nekategori- zuotos gyvenamosios teritorijos		U.7.	<ul style="list-style-type: none"> •Smulkaus žemės ūkio; •Miškų ūkio paskirties; •Kitos teritorijos: <ul style="list-style-type: none"> -esamos užstatytos teritorijos U6; -vasarvietės; -rekreacinės teritorijos; -naujos plėtros teritorijos pagal U2-U5; -nauja statyba
		Formuojamo užstatymo teritorijos	

UKK - Urbanistinio prioriteto kaimiškas kraštovaizdis - kaimiškųjų gyvenviečių agrarinėse teritorijose kraštovaizdžio tipas

			Gyvenamųjų namų ėdėstymas turi neprieštarauti gatviančioms Gamtinio karkaso nuostatų reikalavimais (aktuali redakcija)	§2a
	UKK 3.1	- ekologinio reguliavimo		

DETALŪS METADUOMENYS

Dokumento sudarytojas (-ai)	Širvintų rajono savivaldybės administracija
Dokumento pavadinimas (antraštė)	Dėl teritorijos (plotas – apie 2,6 ha) Diržioniškių k., Jauniūnų sen., Širvintų r. sav., detaliojo plano rengimo inicijavimo sutarties pagrindu organizavimo ir planavimo darbų programos patvirtinimo
Dokumento registracijos data ir numeris	2025-07-09 Nr. 9-490
Dokumento gavimo data ir dokumento gavimo registracijos numeris	-
Dokumento specifikacijos identifikavimo žymuo	ADOC-V1.0
Parašo paskirtis	Pasirašymas
Parašą sukūrusio asmens vardas, pavardė ir pareigos	Ingrida Baltušytė Administracijos direktorė
Parašo sukūrimo data ir laikas	2025-07-09 14:31
Parašo formatas	Einamojo galiojimo (XAdES-EPES)
Laiko žymoje nurodytas laikas	
Informacija apie sertifikavimo paslaugų teikėją	RCSC IssuingCA
Sertifikato galiojimo laikas	2024-04-03 10:03 - 2026-04-03 10:03
Parašo paskirtis	Registravimas
Parašą sukūrusio asmens vardas, pavardė ir pareigos	Jolanta Lipeikienė Specialistė
Parašo sukūrimo data ir laikas	2025-07-09 14:40
Parašo formatas	Trumpalaikio galiojimo (XAdES-T)
Laiko žymoje nurodytas laikas	2025-07-09 14:40
Informacija apie sertifikavimo paslaugų teikėją	EID-SK 2016
Sertifikato galiojimo laikas	2023-12-06 11:23 - 2028-12-04 23:59
Informacija apie būdus, naudotus metaduomenų vientisumui užtikrinti	-
Pagrindinio dokumento priedų skaičius	2
Pagrindinio dokumento pridedamų dokumentų skaičius	0
Priedamo dokumento sudarytojas (-ai)	-
Priedamo dokumento pavadinimas (antraštė)	Planav. darbų programa 07-03.docx
Priedamo dokumento registracijos data ir numeris	-
Priedamo dokumento sudarytojas (-ai)	-
Priedamo dokumento pavadinimas (antraštė)	Planuojama teritorija.docx
Priedamo dokumento registracijos data ir numeris	-
Programinės įrangos, kuria naudojantis sudarytas elektroninis dokumentas, pavadinimas	Elpako v.20250618.1
Informacija apie elektroninio dokumento ir elektroninio (-ių) parašo (-ų) tikrinimą (tikrinimo data)	Tikrinant dokumentą nenustatyta jokių klaidų (2025-07-09)
Elektroninio dokumento nuorašo atspausdinimo data ir ją atspausdinęs darbuotojas	2025-07-09 nuorašą suformavo Augustė Meilūnienė
Paieškos nuoroda	-
Papildomi metaduomenys	-