



**ŠIRVINTŲ RAJONO SAVIVALDYBĖS  
ADMINISTRACIJOS DIREKTORIUS**

**ĮSAKYMAS**

**DĖL APIE 0,2844 HA TERITORIJOS PRIE SENOVĖS GATVĖS KERNAVĖS MSTL.,  
KERNAVĖS SEN., ŠIRVINTŲ R. SAV., DETALIOJO PLANO RENGIMO INICIJAVIMO  
SUTARTIES PAGRINDU ORGANIZAVIMO IR PLANAVIMO DARBŲ PROGRAMOS  
PATVIRTINIMO**

2024 m. balandžio d. Nr.  
Širvintos

Vadovaudamasi Lietuvos Respublikos vietos savivaldos įstatymo 34 straipsnio 6 dalies 5 punktu, Lietuvos Respublikos teritorijų planavimo įstatymo 24 straipsnio 5 dalimi, Kompleksinio teritorijų planavimo dokumentų rengimo taisyklių, patvirtintų Lietuvos Respublikos aplinkos ministro 2014 m. sausio 2 d. įsakymu Nr. D 1-8 „Dėl Kompleksinio teritorijų planavimo dokumentų rengimo taisyklių patvirtinimo“, 244, 258 punktais, 256 punkto 256.3.2 papunkčiu, Širvintų rajono savivaldybės mero 2024 m. balandžio 17 d. potvarkiu Nr. 6-100 „Dėl apie 0,2844 ha teritorijos prie Senovės gatvės Kernavės mstl., Kernavės sen., Širvintų r. sav., detaliojo plano inicijavimo sutarties pagrindu rengimo pradžios ir planavimo tikslų nustatymo“, atsižvelgdama į Širvintų rajono savivaldybės administracijos direktoriaus 2024 m. kovo 29 d. įsakymą Nr. 9-207 „Dėl pritarimo apie 0,2844 ha teritorijos prie Senovės gatvės Kernavės mstl., Kernavės sen., Širvintų r. sav., detaliojo plano rengimo iniciatyvai“:

1. O r g a n i z u o j u apie 0,2844 ha teritorijos prie Senovės gatvės Kernavės mstl., Kernavės sen., Širvintų r. sav., detaliojo plano rengimą inicijavimo sutarties pagrindu.
2. T v i r t i n u apie 0,2844 ha teritorijos prie Senovės gatvės Kernavės mstl., Kernavės sen., Širvintų r. sav., detaliojo plano rengimo planavimo darbų programą (pridedama).
3. P a v e d u Architektūros ir kraštotvarkos planavimo skyriui eiti teritorijų planavimo dokumento rengimo organizatoriaus pareigas.
4. P r i p a ž i s t u netekusiu galios Širvintų rajono savivaldybės administracijos direktoriaus 2024-04-18 įsakymą Nr. 9-249 „Dėl apie 0,2844 ha teritorijos prie Senovės gatvės Kernavės mstl., Kernavės sen., Širvintų r. sav., detaliojo plano rengimo inicijavimo sutarties pagrindu organizavimo ir planavimo darbų programos patvirtinimo“.

Šis įsakymas gali būti skundžiamas Lietuvos Respublikos administracinių bylų teisenos įstatymo nustatyta tvarka.

Administracijos direktorė

Ingrida Baltušytė

Parengė

Architektūros ir kraštotvarkos planavimo skyriaus vedėjo  
pavadootoja  
Dalia Kunevičienė

Architektūros ir kraštotvarkos planavimo skyriaus vedėja  
Deimantė Oršauskaitė

SUDERINTA:

Teisės, personalo ir civilinės metrikacijos skyriaus  
vedėjo pavadootoja  
Vaida Šeipūnė

Teisės, personalo ir civilinės metrikacijos skyriaus  
vyriausioji specialistė  
Rima Nainienė

PATVIRTINTA

Širvintų rajono savivaldybės  
administracijos direktoriaus  
2024 m. d. įsakymu Nr.

**APIE 0,2844 HA TERITORIJOS PRIE SENOVĖS GATVĖS KERNAVĖS MSTL.,  
KERNAVĖS SEN., ŠIRVINTŲ R. SAV., DETALIOJO PLANO RENGIMO PLANAVIMO  
DARBŲ PROGRAMA**

- 1. Detaliojo plano rengimo pagrindas:** Širvintų rajono savivaldybės mero 2024 m. balandžio 17 d. potvarkis Nr. 6-100 „Dėl apie 0,2844 ha teritorijos prie Senovės gatvės Kernavės mstl., Kernavės sen., Širvintų r. sav., detaliojo plano inicijavimo sutarties pagrindu rengimo pradžios ir planavimo tikslų nustatymo“, Širvintų rajono savivaldybės administracijos direktoriaus 2024 m. kovo 29 d. įsakymas Nr. 9-207 „Dėl pritarimo apie 0,2844 ha teritorijos prie Senovės gatvės Kernavės mstl., Kernavės sen., Širvintų r. sav., detaliojo plano rengimo iniciatyvai“.
- 2. Planavimo organizatorius:** Širvintų rajono savivaldybės administracijos direktorius, Vilniaus g. 61, Širvintų m., tel. Nr. (8 382) 51 590, faksas (8 382) 30 270, el. p. [savivaldybe@sirvintos.lt](mailto:savivaldybe@sirvintos.lt) (toliau – organizatorius).
- 3. Planuojamos teritorijos (sklypų) plotas ir adresas:** teritorija apie 0,2844 ha prie Senovės gatvės Kernavės mstl., Kernavės sen., Širvintų r. sav. (schema pridedama).
- 4. Planavimo iniciatoriai:** D. V. ir M. V. (toliau – iniciatoriai).
- 5. Detaliojo plano rengėjas:** pasirenka iniciatoriai.
- 6. Nagrinėjama teritorija:** nenustatoma.
- 7. Planavimo tikslai ir uždaviniai:**
  - 7.1. pakeisti žemės ūkio paskirties sklypo (kad. Nr. 8930/0004:157, plotas – 0,2844 ha) Kernavės mstl., Kernavės sen., Širvintų r. sav., žemės paskirtį į kitą ir jam nustatyti vienučių ir dvibučių gyvenamųjų pastatų teritorijų naudojimo būdą;
  - 7.2. žemės sklypui nustatyti teritorijos naudojimo ir tvarkymo režimus bei statybos reglamentus pagal Kernavės miestelio bendrojo plano sprendinius;
  - 7.3. suplanuoti reikalingus servitutus, inžinerinės infrastruktūros koridorius, želdynus.
- 8. Papildomi reglamentai:** nenustatomi.
- 9. Tyrimai ir galimybių studijos:** neatliekami.
- 10. SPAV reikalingumas:** neatliekamas.
- 11. Atviras konkursas geriausiai urbanistinei idėjai atrinkti:** nereikalingas.
- 12. Detaliojo plano rengimo etapai:** parengiamasis, rengimo, baigiamasis.
- 13. Detaliojo plano koncepcijos rengimas:** nerengiama.
- 14. Sprendinių profesinis vertinimas:** nereikalingas.

**15. Viešumo užtikrinimas:** detaliojo plano rengimo viešinimo procedūros atliekamos teisės aktuose nustatyta tvarka. Procedūras užtikrina organizatorius ir iniciatorius.

**16. Derinimo procedūra:** detalųjį planą derinti su planavimo sąlygas išdavusiomis institucijomis ir nustatyta tvarka kompleksiskai Teritorijų planavimo komisijoje per teritorijų planavimo dokumentų rengimo informacinę sistemą (TPDRIS).

**17. Kiti reikalavimai:**

17.1. trūkstamus planavimui pradinius duomenis organizatorius paveda surinkti rengėjui. Detalųjį planą rengti ant skaitmeninių žemėlapių, panaudojant M 1:500 – M 1:1000 duomenis (detaliojo plano rengėjas gali papildomai naudoti ir kitus mastelius), organizatoriui pateikti brėžinių skaitmeninę kopiją (dwg ir pdf formatu) ir vieną suderinto detaliojo plano dokumentacijos egzempliorių kartu su Valstybinės teritorijų planavimo ir statybos inspekcijos prie Aplinkos ministerijos Vilniaus teritorijų planavimo ir statybos valstybinės priežiūros skyriaus teritorijų planavimo dokumento patikrinimo akto teigiama išvada;

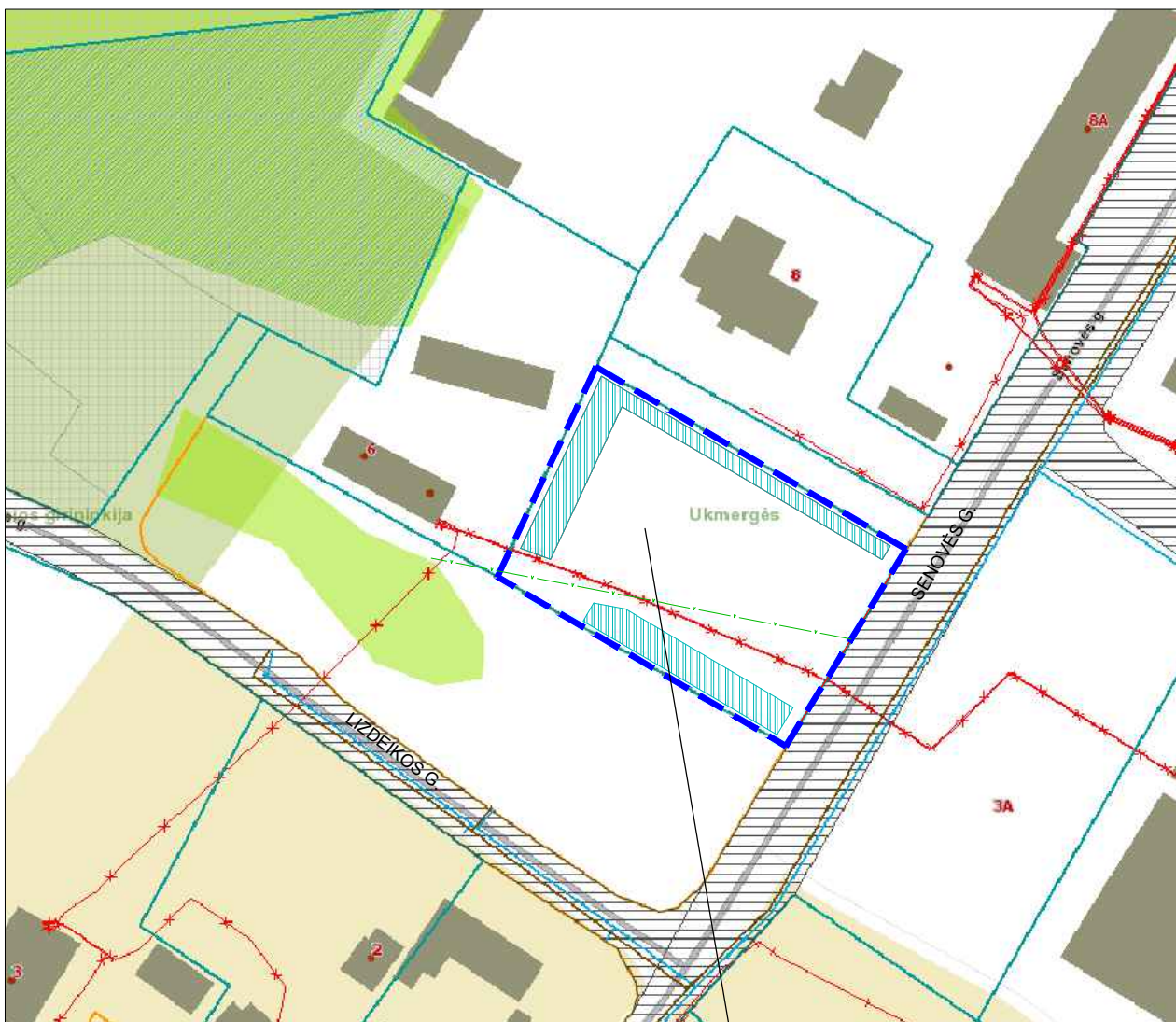
17.2. detaliojo plano rengėjas per 5 darbo dienas po detaliojo plano patvirtinimo nustatyta tvarka turi pateikti jį registruoti Teritorijų planavimo registrai ([www.tpdr.lt](http://www.tpdr.lt)).

PRIEDAS: schema – 1 lapas.

Parengė:



Architektūros ir kraštotvarkos planavimo skyriaus  
vedėjo pavaduotoja

Dalia Kunevičienė



Planuojama teritorija - 0,2844 ha

#### SUTARTINIAI ŽYMĖJIMAI

-  Planuojamos teritorijos riba
-  Planuojamos želdynų grupės

DETALŪS METADUOMENYS	
Dokumento sudarytojas (-ai)	Širvintų rajono savivaldybės administracija
Dokumento pavadinimas (antraštė)	Dėl apie 0,2844 ha teritorijos prie Senovės gatvės Kernavės mstl., Kernavės sen., Širvintų r. sav., detaliojo plano rengimo inicijavimo sutarties pagrindų organizavimo ir planavimo darbų programos patvirtinimo
Dokumento registracijos data ir numeris	2024-04-19 Nr. 9-251
Dokumento gavimo data ir dokumento gavimo registracijos numeris	-
Dokumento specifikacijos identifikavimo žymuo	ADOC-V1.0
Parašo paskirtis	Pasirašymas
Parašą sukūrusio asmens vardas, pavardė ir pareigos	Ingrida Baltušytė Administracijos direktorė
Parašo sukūrimo data ir laikas	2024-04-19 12:47
Parašo formatas	Ilgalaikio galiojimo (XAAdES-XL)
Laiko žymoje nurodytas laikas	2024-04-20 00:03
Informacija apie sertifikavimo paslaugų teikėją	RCSC IssuingCA
Sertifikato galiojimo laikas	2024-04-03 10:03 - 2026-04-03 10:03
Parašo paskirtis	Registravimas
Parašą sukūrusio asmens vardas, pavardė ir pareigos	Gabrielė Morozovaitė Specialistė (administratorė)
Parašo sukūrimo data ir laikas	2024-04-19 12:59
Parašo formatas	Ilgalaikio galiojimo (XAAdES-XL)
Laiko žymoje nurodytas laikas	2024-04-19 12:59
Informacija apie sertifikavimo paslaugų teikėją	EID-SK 2016
Sertifikato galiojimo laikas	2023-09-30 14:31 - 2028-09-28 23:59
Informacija apie būdus, naudotus metaduomenų vientisumui užtikrinti	-
Pagrindinio dokumento priedų skaičius	2
Pagrindinio dokumento priedamų dokumentų skaičius	0
Priedamo dokumento sudarytojas (-ai)	-
Priedamo dokumento pavadinimas (antraštė)	planavimo darbų programa.docx
Priedamo dokumento registracijos data ir numeris	-
Priedamo dokumento sudarytojas (-ai)	-
Priedamo dokumento pavadinimas (antraštė)	schema 1.pdf
Priedamo dokumento registracijos data ir numeris	-
Programinės įrangos, kuria naudojantis sudarytas elektroninis dokumentas, pavadinimas	Elpako v.20240418.1
Informacija apie elektroninio dokumento ir elektroninio (-ių) parašo (-ų) tikrinimą (tikrinimo data)	Tikrinant dokumentą nenustatyta jokių klaidų (2024-04-23)
Elektroninio dokumento nuorašo atspausdinimo data ir ją atspausdinęs darbuotojas	2024-04-23 nuorašą suformavo Gabrielė Morozovaitė
Paieškos nuoroda	-
Papildomi metaduomenys	-