
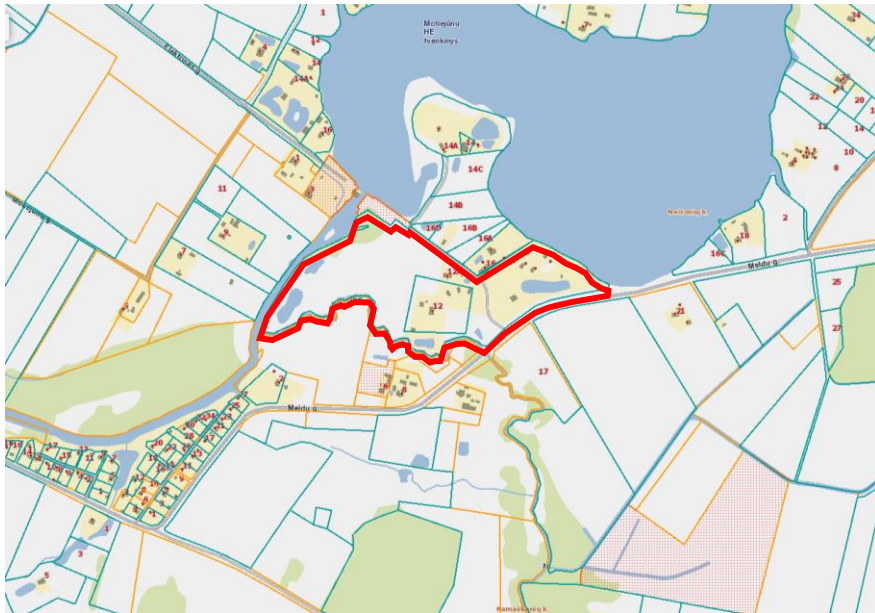


Planuojama teritorija

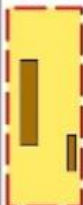
 Planuojamos teritorijos riba
Teritorijos plotas - apie 8,4500 ha

Ištrauka iš VĮ Registrų centro Nekilnojamojo turto kadastro žemėlapis:



Ištrauka iš Širvintų rajono savivaldybės teritorijos bendrojo plano (TPD Nr. T00002871):



Nekategorizuotos gyvenamosios teritorijos		<p>U.7.</p> <p>Formuojamo užstatymo teritorijos</p>	<ul style="list-style-type: none"> •Smulkaus žemės ūkio; •Miškų ūkio paskirties; •Kitos teritorijos: <ul style="list-style-type: none"> -esamos užstatytos teritorijos U6; -vasarvietės; -rekreacinės teritorijos; -naujos plėtros teritorijos pagal U2-U5; -nauja statyba
---	---	--	---