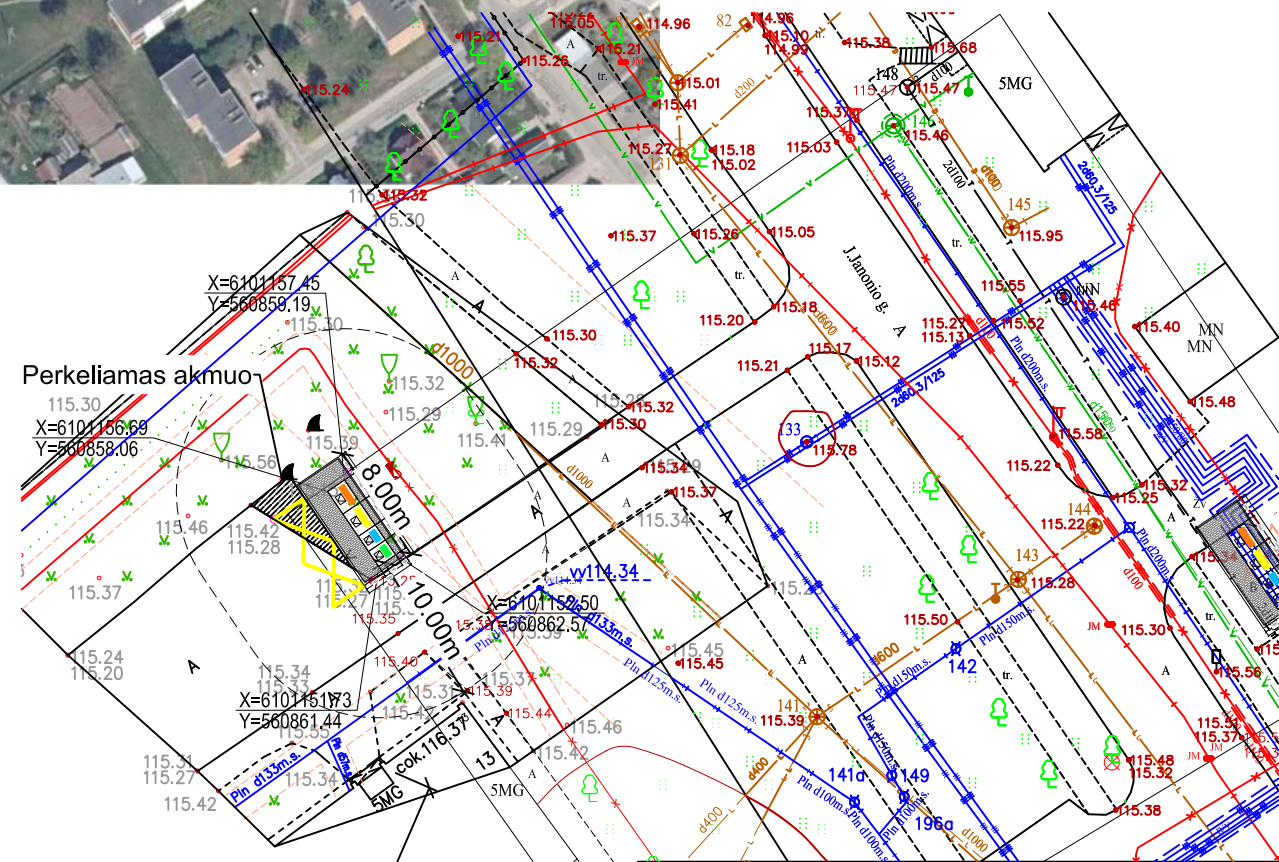


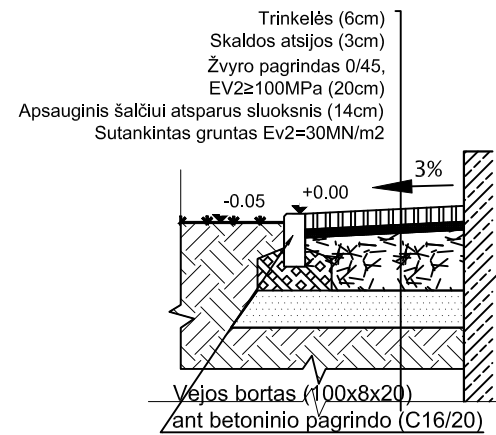
Statybos vieta



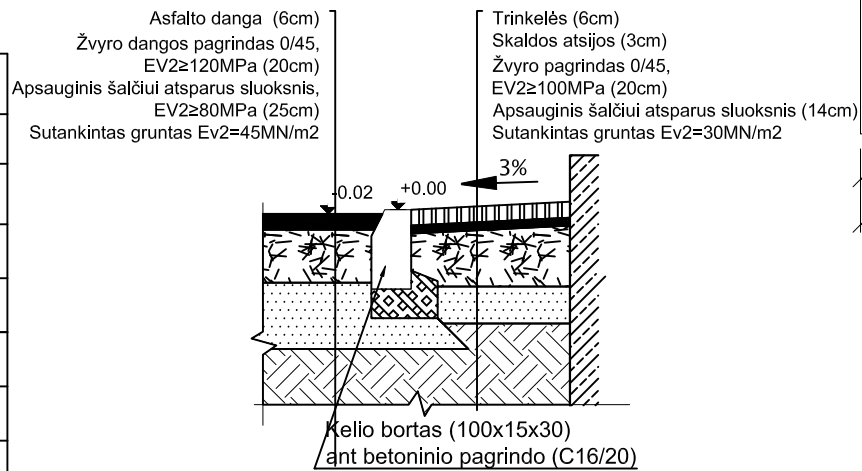
Sutartiniai žymėjimai

- Konteineriai mišrioms komunalinėms atliekoms
- Konteineriai plastiko atliekoms
- Konteineriai popieriaus atliekoms
- Konteineriai stiklo atliekoms
- Betono trinkelėjų danga
- Stovėjimo aikštelės dalis (asfaltas)
- Kelio bortas
- Vejos borteliai
- Stovėti draudžiama žymėjimas
- Tinklų apsaugos zonos

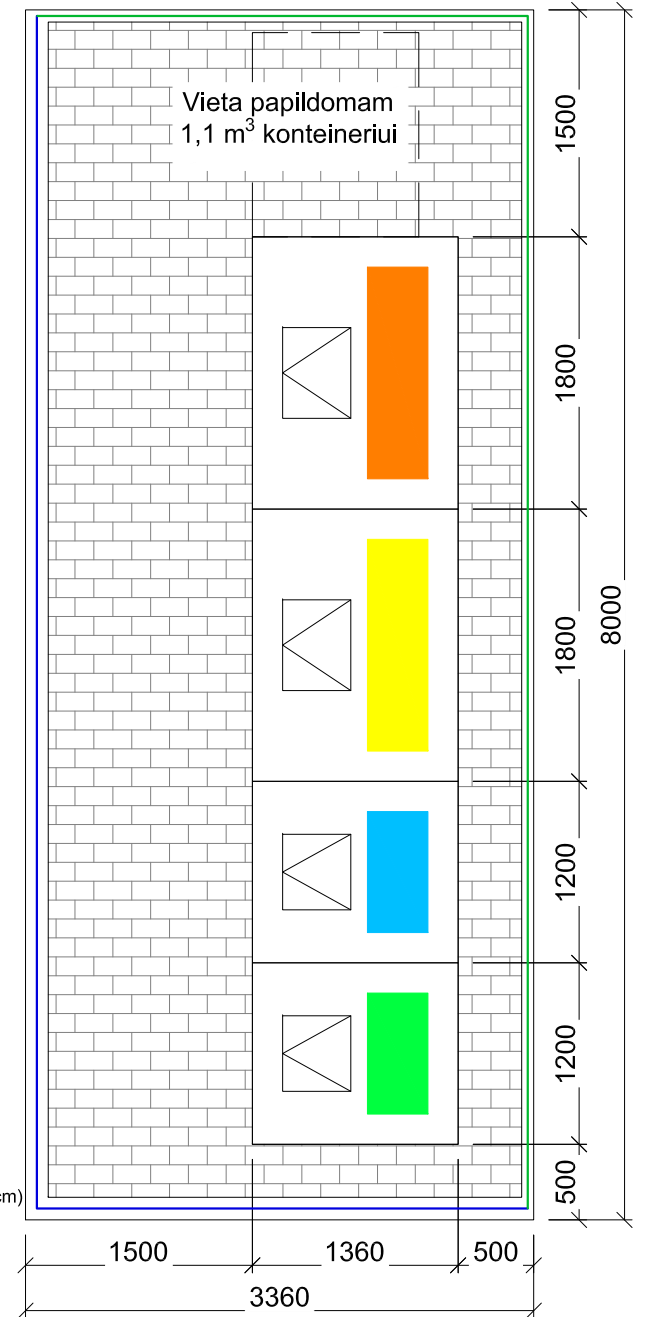
Dangos detalė su vejos bortu



Dangos detalė su gatvės bortu



Konteinerių aikštelės planas M 1:50



TERITORIJOS DANGŲ IR TVARKYMO KIEKIŲ ŽINIARAŠTIS

Nr.	Pavadinimas	Mato vnt.	Kiekis
1	Grunto kasimas	m ³	22.3
2	Grunto tankinimas Ev2=30MN/m2	m ²	29.6
3	Apsauginis šalčiui atsparus sluoksnis (14cm)	m ³	2.9
4	Žvyro pagrindas 0/45, EV2≥100MPa (20cm)	m ³	4.1
5	Skaldos atsijos (3cm)	m ³	0.6
6	Trinkelės (6cm)	m ²	20.6
7	Vejos bortas (1000x200x80)	m ¹	15.7
8	Kelio bortas (1000x200x80)	m ¹	8.7
9	Sustoti draudžiama horizontalus kelio ženklimas (geltona juosta)	m ¹	40.0
10	Asfalto danga (6 cm)	m ²	17.6
11	Žvyro dangos pagrindas 0/45, EV2≥120MPa (20 cm)	m ³	3.5
12	Apsauginis šalčiui atsparus sluoksnis (25 cm) EV2≥100 MPa	m ³	4.4
13	Grunto tankinimas Ev2≥45 MPa	m ²	17.6
14	Asfalto bordiurai	m ¹	5.1

PASTABOS:

- Prieš konteinerius įrengiama trinkelėjų danga suvedama su esamos asfaltuotos aikštelės dangos aukščiu. Dangos atskiriamos kelio bortu.
- Trinkelėjų dangos ir asfalto dangos aukščių skirtumas ne didesnis kaip 20 mm.
- Naujai įrengiami kelio bortai nuožulnių bortų pagalba suvedami į vieną lygį su esamais.
- Trinkelėjų danga ir veja atskiriama vejos bortu.
- Po konteinerių įrengimo pažeista vejos danga atstatoma.

0	2020-02	Statybos leidimui
LAIDA	DATA	LAIDOS STATUSAS IR IŠLEIDIMO PRIEŽASTIS (JEI TAIKOMA)
KVAL. PATV. DOK. NR.	NEOSTATA PROJEKTAVIMAS IR STATYBA	Purnuškių 6-oji g. 8, Purnuškių k. Riešės sen. El. p. info@neostata.lt
A 976	PV	A. Latakas
LT	Širvintų raj. savivaldybės administracija, Vilniaus g. 61, Širvintos	STATYTOJAS IR (ARBA) UŽSAKOVAS:
		STATINIO PROJEKTO PAVADINIMAS: PUSIAU POŽEMINIŲ KONTEINERIŲ AIKŠTELĖS (KITOS PASKIRTIES INŽINERINIO STATINIO - 12), MINDAUGO G. 13, ŠIRVINTŲ M. STATYBOS SUPAPRASTINTAS PROJEKTAS
		DOKUMENTO PAVADINIMAS: Sklypo plano brėžnys. Mindaugo g. 13
		DOKUMENTO ŽYMUO: NE29.2-SSP-SP.B-8
Mastelis	Laida	
1 : 500	0	
Lapas	Lapų	
1	1	