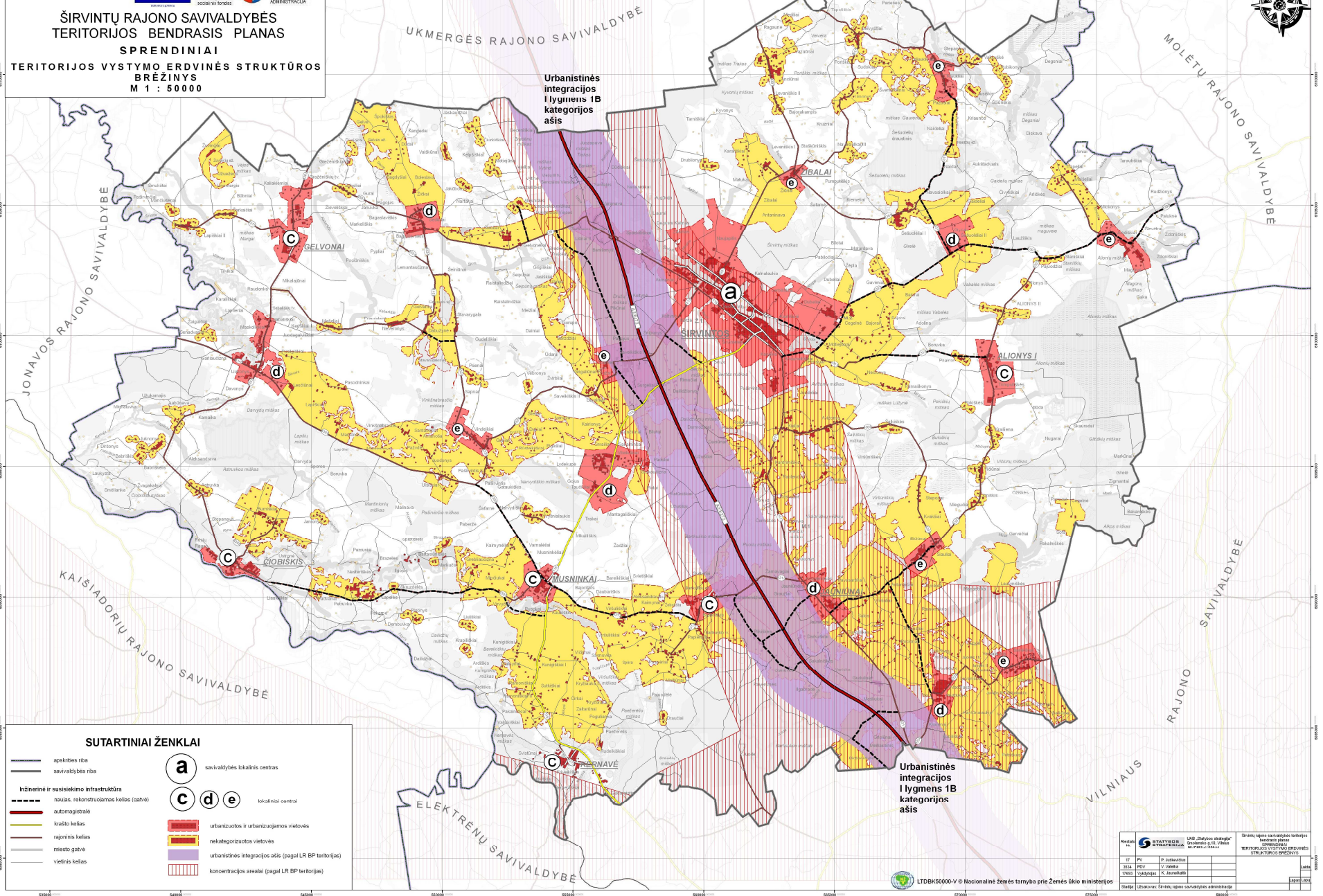



















**ŠIRVINTŲ RAJONO SAVIVALDYBĖS  
 TERITORIJOS BENDRASIS PLANAS  
 SPRENDINIAI**  
**TERITORIJOS VYSTYMO ERDVINĖS STRUKTŪROS  
 BRĖŽINYS**  
**M 1 : 50000**



**SUTARTINIAI ŽENKLAI**

-  apskrives riba
-  savivaldybes riba
-  iššieninė ir susisiekimo infrastruktūra
-  naujas, rekonstruojamas kelias (gabvė)
-  automagistralė
-  krašto kelias
-  rajoninis kelias
-  miesto gatvė
-  vietinis kelias
-  savivaldybės lokalinis centras
-  kaimiški centrai
-  kaimiški centrai
-  kaimiški centrai
-  urbanizuotos ir urbanizuojamos vietovės
-  neurbanizuotos vietovės
-  urbanistinės integracijos ašis (pagal LR BP teritorijas)
-  koncentracijos arealai (pagal LR BP teritorijas)



LTDBK50000-V © Nacionalinė žemės tarnyba prie Žemės ūkio ministerijos

Atstovai	UAB „Širvintų strateginis planavimas“	Dirbtelė (revis) patvirtinti techniniai planai
LD	P. Jankauskas	dirbtelė patvirtinti
2024	10.10.2024	dirbtelė patvirtinti
ITD	K. Jankauskas	dirbtelė patvirtinti
2024	10.10.2024	dirbtelė patvirtinti