



ŠIRVINTŲ RAJONO SAVIVALDYBĖS TARYBA

SPRENDIMAS DĖL GATVIŲ PAVADINIMŲ SUTEIKIMO

2015 m. rugsėjo 24 d. Nr. 1-149
Širvintos

Vadovaudamasi Lietuvos Respublikos vietos savivaldos įstatymo 6 straipsnio 27 punktu, 16 straipsnio 2 dalies 34 punktu, Lietuvos Respublikos teritorijos administracinių vienetų ir jų ribų įstatymo 9 straipsnio 2 dalimi, Lietuvos Respublikos vidaus reikalų ministro 2011 m. sausio 25 d. įsakymu Nr. 1V-57 „Dėl Numerių pastatams, patalpoms ir butams suteikimo, keitimo ir apskaitos tvarkos aprašo ir Pavadinimų gatvėms, statiniams ir kitiems objektams suteikimo, keitimo ir įtraukimo į apskaitą tvarkos aprašo patvirtinimo“ (redakcija – Lietuvos Respublikos vidaus reikalų ministro 2014 m. kovo 13 d. įsakymas Nr. 1V-178) patvirtinto Pavadinimų gatvėms, pastatams, statiniams ir kitiems objektams suteikimo, keitimo ir įtraukimo į apskaitą tvarkos aprašo 5 punktu,

Širvintų rajono savivaldybės taryba n u s p r e n d ž i a:


1. Suteikti Širvintų rajono savivaldybės Širvintų seniūnijos Jaskaudžių kaimo gatvei pavadinimą: Miško gatvė (1 priedas).
2. Suteikti Širvintų rajono savivaldybės Širvintų seniūnijos Nečionių kaimo gatvei pavadinimą: Cegelnės gatvė (2 priedas).
3. Suteikti Širvintų rajono savivaldybės Širvintų seniūnijos Staviškių kaimo gatvei pavadinimą: Ievų gatvė (3 priedas).

Savivaldybės merė

Živilė Pinskiuvienė

Jaskaudžių k. gatvių išdėstymo planas
M 1:2000

Širvintų rajono savivaldybės tarybos
2011 m. 09 mėn. 24 d. sprendimo Nr. 1-149
priedas



Kartografinis pagrindas		Ortofoto
Koordinatinių nustatymo būdas		Grafinis
KOORDINACIŲ ŽINIARAŠTIS		
Nr. plane	X	Y
A1	6107783	553177
A2	6107815	553770
A3	6107834	553326
A4	6107851	553376
A5	6107865	553415
A6	6107876	553448
A7	6107894	553477
A8	6107913	553498
A9	6107929	553518
A10	6107986	553567

Širvintų rajono savivaldybės administracija
Vilniaus g. 61 LT-19120 Širvintos

INFORMACIJA APIE PAVADINIMŲ GATVĖMS SUTEIKIMĄ AR KEITIMĄ

Nr. _____
(data)

Savivaldybės pavadinimas: Širvintų rajono

Savivaldybės tarybos sprendimo dėl pavadinimo
gatvei suteikimo ar keitimo Nr. ir priėmimo data: 1-149, 20 15 m. rugpjūčio 24 d.

Gyvenamosios vietovės pavadinimas: Jaskaudžių k.

Gyvenamosios vietovės identifikavimo kodas: 16057

Suteiktas gatvės pavadinimas	Buvęs gatvės pavadinimas	Gatvės taškus, pažymėtų plane, Nr.	Pastabos apie gatvės prijungimą, buvusį priklausymą kitai gyvenamajai vietai ir kita
Miško gatvė		A1-A10	


Dokumentą parengė: Vyresnysis specialistas ALGIRDAS SARGELIS

vaicėionių k. gatvių išdėstymo planas
M 1:1500

Širvintų rajono savivaldybės tarybos
2012 m. 09 24 d. sprendimo Nr. 4-149
priedas

Kartografinis pagrindas	Ortofoto	
Koordinatų nustatymo būdas	Grafinis	
KOORDINAČIŲ ŽINIARAŠTIS		
Nr. plane	X	Y

A1	6099975	565952
A2	6099887	566020
A3	6099838	566111
A4	6099795	566194
A5	6099787	566208
A6	6099782	566217
A7	6099778	566223
A8	6099775	566232
A9	6099773	566243
A10	6099769	566261
A11	6099765	566271
A12	6099759	566284



Širvintų rajono savivaldybės administracija
Vilniaus g. 61 LT-19120 Širvintos

INFORMACIJA APIE PAVADINIMŲ GATVĖMS SUTEIKIMĄ AR KEITIMĄ

Nr. _____
(data)

Savivaldybės pavadinimas: Širvintų rajono

Savivaldybės tarybos sprendimo dėl pavadinimo
gatvei suteikimo ar keitimo Nr. ir priėmimo data: 2-449, 2015 m. rugpjūčio 24 d.

Gyvenamosios vietovės pavadinimas: Nečionių k.

Gyvenamosios vietovės identifikavimo kodas: 21916

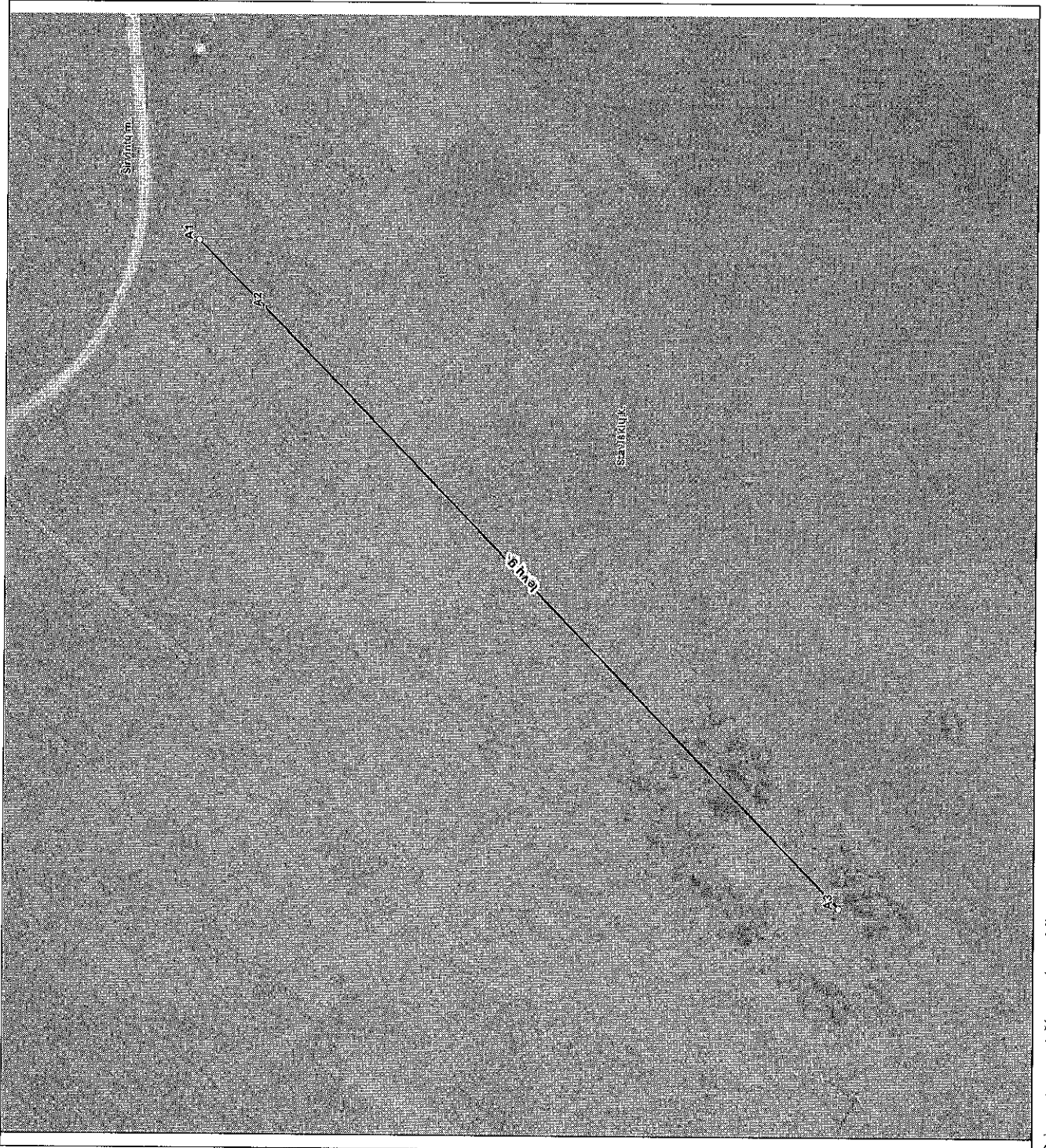
Suteiktas gatvės pavadinimas	Buvęs gatvės pavadinimas	Gatvės tašku, pažymėtų plane, Nr.	Pastabos apie gatvės prijungimą, buvusį priklausymą kitai gyvenamajai vietai ir kita
Cegelnės gatvė		A1-A12	

Dokumentą parengė: Vyresnysis specialistas ALGIRDAS SARGELIS

Staviškių k. gatvių išdėstymo planas
M 1:1000

Sirvintų rajono savivaldybės tarybos
2019 m. 09 04 d. sprendimo Nr. 1-149
3 priedas

Kartografinis pagrindas		Ortofoto
Koordinatų nustatymo būdas		Grafinis
KOORDINACIŲ ŽINIARAŠTIS		
Nr. plane	X	Y
A1	6100981	560228
A2	6100964	560211
A3	6100816	560058



Širvintų rajono savivaldybės administracija
Vilniaus g. 61 LT-19120 Širvintos

INFORMACIJA APIE PAVADINIMŲ GATVĖMS SUTEIKIMĄ AR KEITIMĄ

Nr. _____
(data)

Savivaldybės pavadinimas: Širvintų rajono

Savivaldybės tarybos sprendimo dėl pavadinimo
gatvei suteikimo ar keitimo Nr. ir priėmimo data: 1449/2015 m. rugpjūčio 28 d.

Gyvenamosios vietovės pavadinimas: Staviškių k.

Gyvenamosios vietovės identifikavimo kodas: 27510

Suteiktas gatvės pavadinimas	Buvęs gatvės pavadinimas	Gatvės taškų, pažymėtų plane, Nr.	Pastabos apie gatvės prijungimą, buvusių priklausymą kitai gyvenamajai vietai ir kita
Ievų gatvė		A1-A3	

Dokumentą parengė: Vyresnysis specialistas ALGIRDAS SARGELIS